

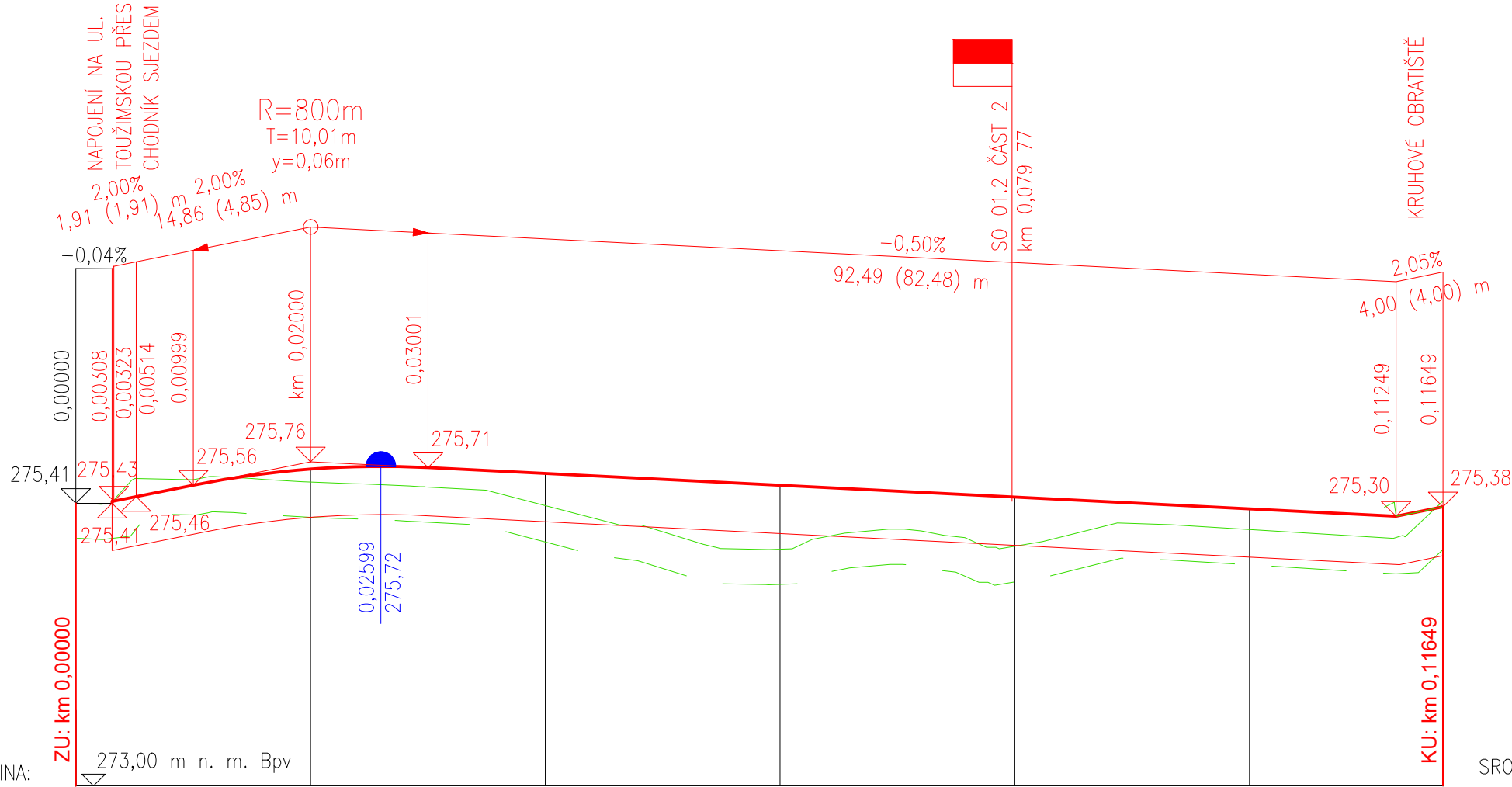
PODÉLNÝ PROFIL

PARKOVIŠTĚ  
M 1:500/50

KRAJ:	PRAHA [554782]
KATASTRÁLNÍ ÚZEMÍ:	PRAHA-KBELY [731641]
DRUH POZEMKŮ:	ORNÁ PŮDA

SMĚR  
UL.TOUŽIMSKÁ

SMĚR OBRATIŠTĚ



SROVNÁVACÍ ROVINA:

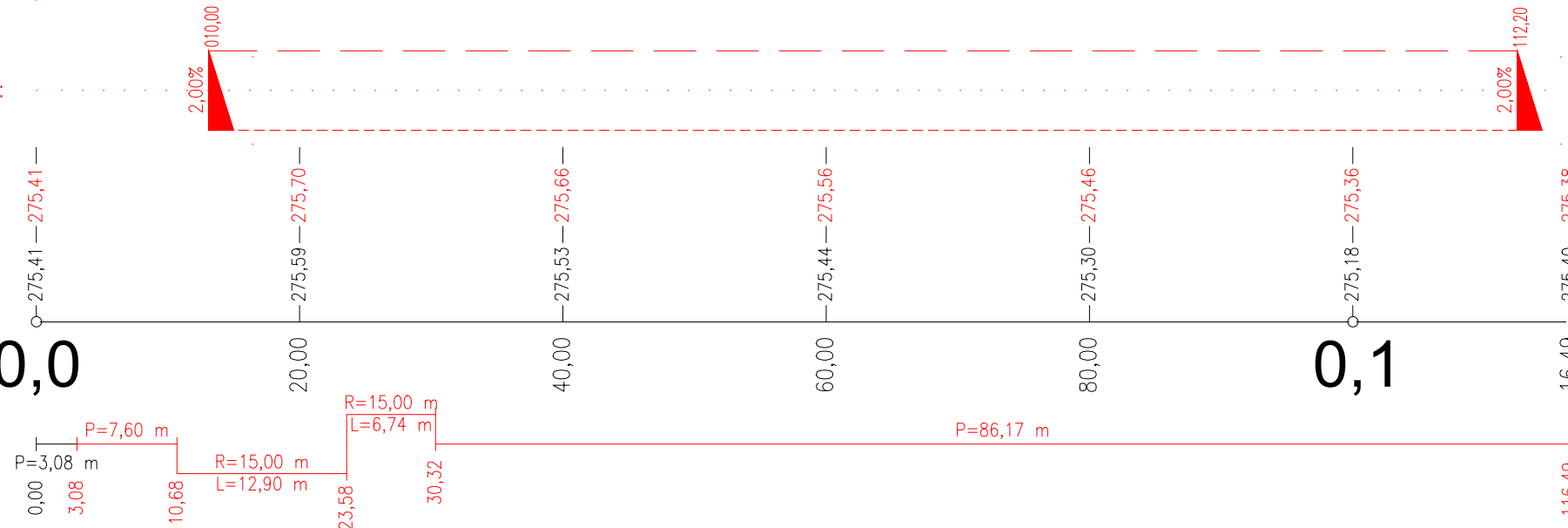
ZMĚNA PŘÍČ. SKLONU:

KÓTY NIVELETY:

KÓTY TERÉNU:

STANIČENÍ:

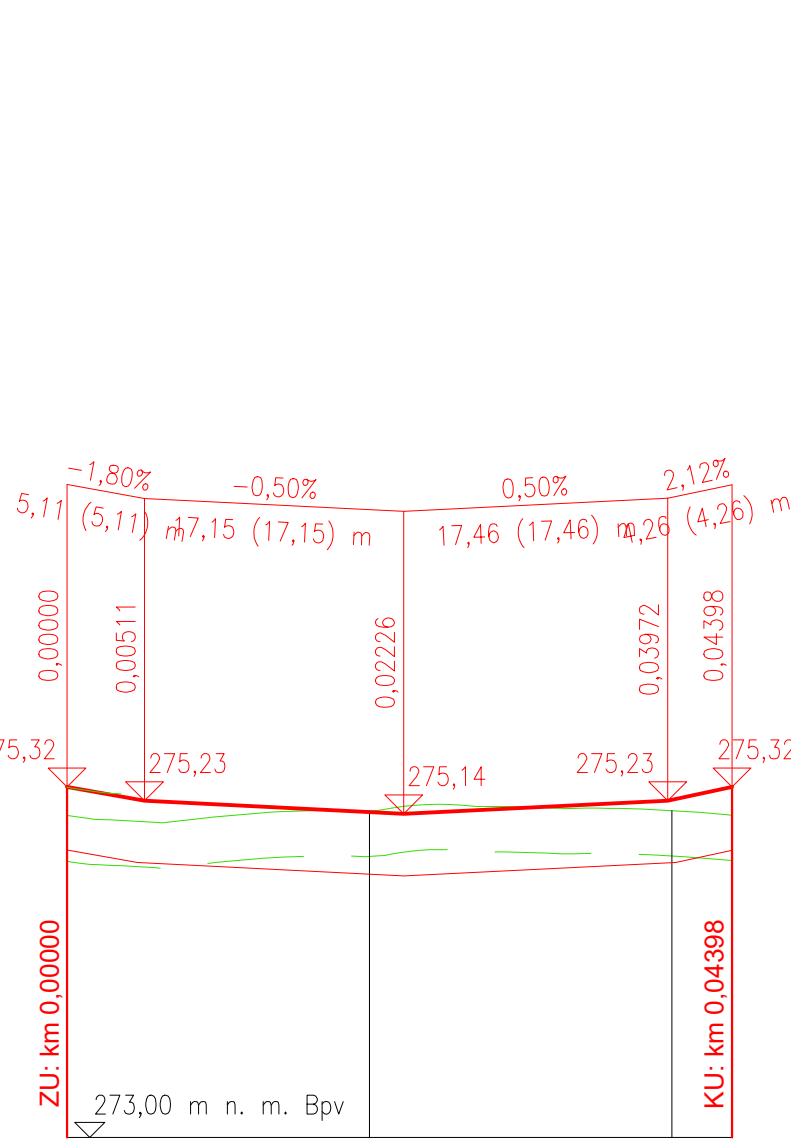
SMĚROVÉ POMĚRY:



PODÉLNÝ PROFIL

OBRATIŠTĚ - VNĚJŠÍ OKRUŽNÝ PÁS  
M 1:500/50

KRAJ:	PRAHA [554782]
KATASTRÁLNÍ ÚZEMÍ:	PRAHA-KBELY [731641]
DRUH POZEMKŮ:	ORNÁ PŮDA



SROVNÁVACÍ ROVINA:

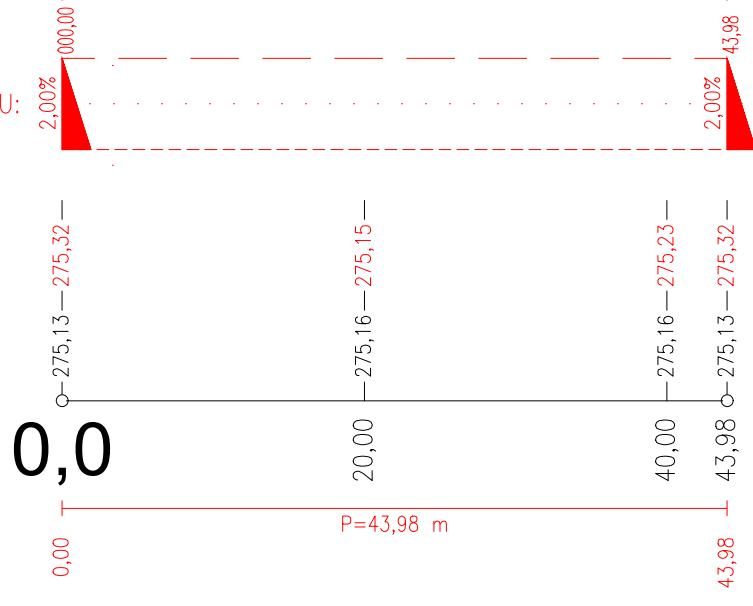
ZMĚNA PŘÍČ. SKLONU:

KÓTY NIVELETY:

KÓTY TERÉNU:




STANIČENÍ:

SMĚROVÉ POMĚRY:



SO-21

Souřadný systém S-JTSK; výškový systém Bpv

Přehled revizí					
00	04/2024	Čistopis	DBo	JDi	DBo
Č.	Datum	Popis	Vypr.	Kontr.	Schv.
Objednatel					
		Městská část Praha 19 Semilská 43/1, 197 00 Praha 9 - Kbely Česká republika			
Projektant					
		Ing. Dárus Bolješik Autorizovaný inženýr pro dopravní stavby Velkopavlovická 4065/3, Brno - Vinohrady, 628 00			
Kraj: Hlavní město Praha Obec: Praha [554782] Katastrální území: Kbely [731641]					
Akce					
SO-21 Parkoviště					
Část					
SO-21 Parkoviště					
Navrhl/vypracoval		Ing. Dárus Bolješik		 Ing. Dárus Bolješik Velkopavlovická 4065/3 62800 Brno - Vinohrady Česká republika	
Zodp. projektant		Ing. Dárus Bolješik			
Technická kontrola		Ing. Jan Dibďák			
Hlavní inženýr projektu		Ing. Dárus Bolješik			
Název přílohy			Měřítko		Číslo kopie
Podélný profil			1:500/50		
Stupeň dok.	Číslo sml. obj.	Číslo akce	Číslo přílohy		
ZSPD	-	-	D.1.1-21-03		

DOKUMENTACE NESLOUŽÍ K REALIZACI STAVBY.  
DÍLO JE CHRÁNĚNO AUTORSKÝM ZÁKONEM. JAKÉKOLIV ROZMNOŽOVÁNÍ  
ČI VYTÝPÁŘENÍ KOPÍI BEZ VĚDOMÍ AUTORA JE ZAKÁZÁNO